

# 愛媛県内位置図



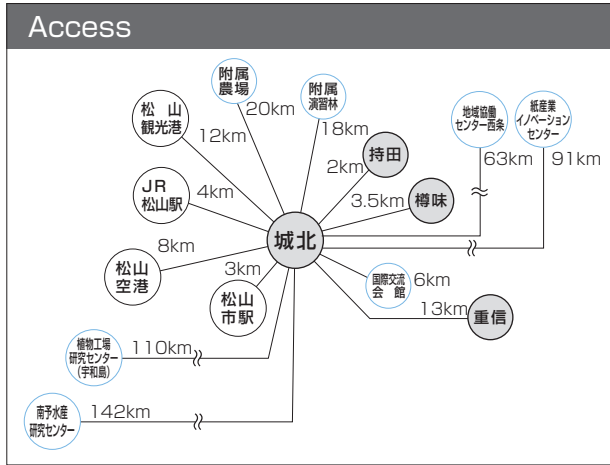
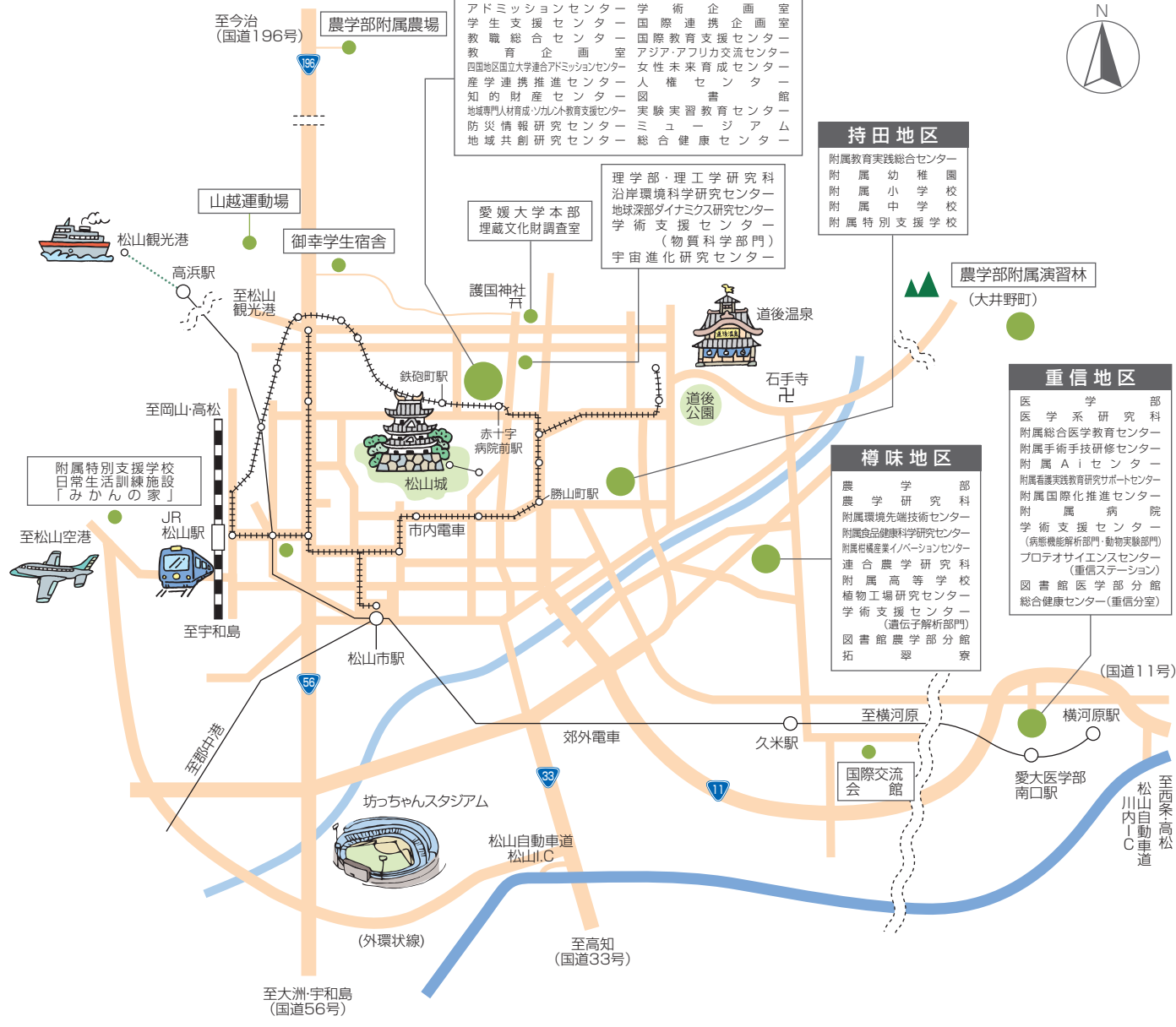
# 施設位置図

- ### 城北地区
- 法文学部・法文学研究科
  - 教育学部・教育学研究科
  - 社会学部・社会学研究科
  - 工学部・理工学研究科
  - 附属船舶海洋工学センター
  - 附属高機能材料センター
  - スーパーサイエンス特別コース
  - 共通教育センター
  - 英語教育センター
  - アドミッションセンター
  - 学生支援センター
  - 教職総合センター
  - 教育企画室
  - 四国地区国立大学連合アドミッションセンター
  - 産学連携推進センター
  - 知的財産センター
  - 地域専門人材育成/アウト教育支援センター
  - 防災情報研究センター
  - 地域共創研究センター
  - 四国通路・世界の巡礼研究センター
  - 俳句・書文化研究センター
  - 社会連携企画室
  - プロテオサイエンスセンター (城北ステーション)
  - アジア古代産業考古学研究センター
  - 学術支援センター(応用タンパク質研究部門)
  - 総合情報メディアセンター
  - 教育研究高度化支援室
  - 学術企画室
  - 国際連携企画室
  - 国際教育支援センター
  - アジア・アフリカ交流センター
  - 女性未来育成センター
  - 人権センター
  - 図書館
  - 実験実習教育センター
  - ミュージアム
  - 総合健康センター

- ### 持田地区
- 附属教育実践総合センター
  - 附属幼稚園
  - 附属小学校
  - 附属特別支援学校

- ### 重信地区
- 医学部
  - 医学系研究科
  - 附属総合医学教育センター
  - 附属手術手技研修センター
  - 附属Aiセンター
  - 附属看護実践教育サポートセンター
  - 附属国際化推進センター
  - 附属病院
  - 学術支援センター (病態機能解析部門・動物実験部門)
  - プロテオサイエンスセンター (重信ステーション)
  - 図書館 医学部分館
  - 総合健康センター(重信分室)

- ### 樽味地区
- 農学部
  - 農学研究科
  - 附属環境先端技術センター
  - 附属食品健康科学センター
  - 附属松産業イノベーションセンター
  - 連合農学研究科
  - 附属高等学校
  - 植物工場研究センター
  - 学術支援センター (遺伝子解析部門)
  - 図書館 農学部分館
  - 拓 翠

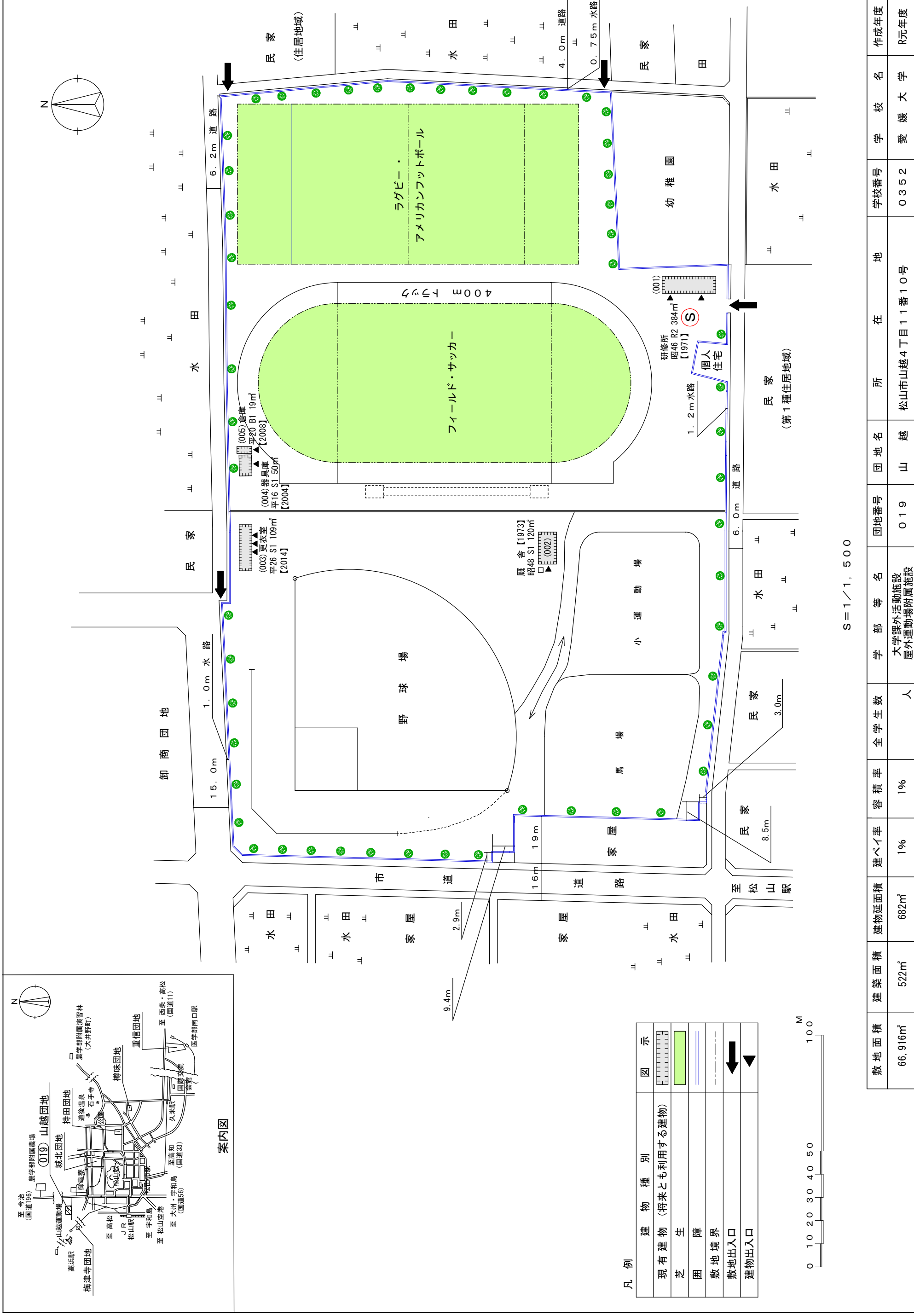


### 城北地区へのアクセス

JR松山駅から赤十字病院前まで (市内電車で約20分)

松山市駅から赤十字病院前まで (市内電車で約16分)

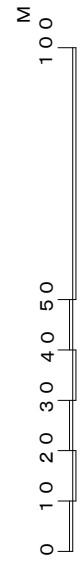
赤十字病院前から愛媛大学城北地区 (徒歩3分)



S=1/1,500

凡例

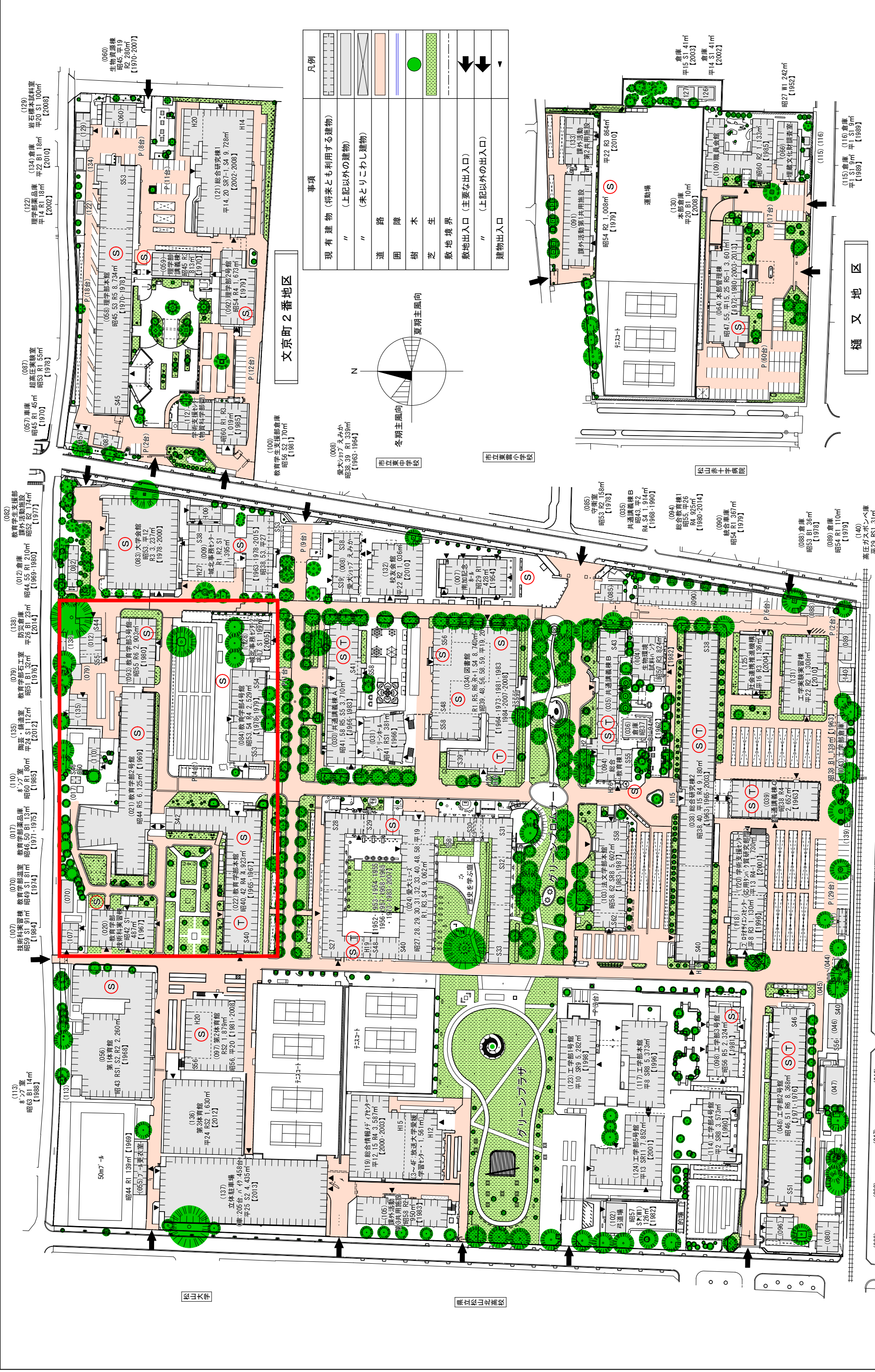
建物種別	図示
現有建物（将来とも利用する建物）	
芝生	
囲障	
敷地境界	
敷地出入口	
建物出入口	



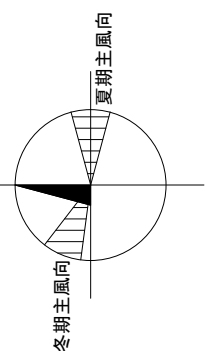
敷地面積	建築面積	建物延面積	建ぺい率	容積率	全学生数	学部等名	団地番号	団地名	所在地	学校番号	校名	作成年度
66,916㎡	522㎡	682㎡	1%	1%	人	大学課外活動施設 屋外運動場附属施設	019	山越	松山市山越4丁目1番10号	0352	愛媛大学	R元年度

国立大学法人等施設実態報告（様式2）

配置図



事項	凡例
現有建物（将来とも利用する建物）	[Symbol]
”（上記以外の建物）	[Symbol]
道	[Symbol]
団	[Symbol]
樹	[Symbol]
芝	[Symbol]
敷地境界	[Symbol]
敷地出入口（主要な出入口）	[Symbol]
”（上記以外の出入口）	[Symbol]
建物出入口	[Symbol]



敷地面積		建築面積		建物延面積		容積率		建ぺい率		学部等名		所在地		学校番号		学校名		作成年度	
<敷> 16,230㎡	<建> 15,534㎡	44,074㎡	151,671㎡	151,671㎡	29%	99%	7,209人	001	城北	愛媛県松山市道後新又10番13号 愛媛県松山市文京町2番5号 愛媛県松山市文京町3番	0 5 10 20 30 40 50	0 3 5 2	愛媛大学	H30年度					

文京町3番地区

文京町2番地区

樋又地区